




MIASTO STOŁECZNE WARSZAWA

ul. Kondratowicza 20, 00-983 Warszawa, tel. informacja (22) 44-38-727,
sekretariat (22) 44-38-521, 44-38-522, 44-38-523, 44-38-524 www.targowek.waw.pl

UD-X-WGN.3450.16.2017.A0C
ID Konta: 20547



Warszawa, 21 GRU. 2017

Spółdzielnia Mieszkaniowa "Bródno"
ul. Krasnobrodzka 11
03-214 Warszawa

Zawiadomienie o zmianie opłaty rocznej za korzystanie z gruntu

Na podstawie par. 7 ust. III aneksu z 14 sierpnia 1996 r. do Porozumienia z dnia 17 grudnia 1993 r. w sprawie ostatecznego ustalenia granic lokalizacji terenów zespołu mieszkaniowego Bródno Miasto Stołeczne Warszawa, z siedzibą w Warszawie Pl. Bankowy 3/5, reprezentowane przez Prezydenta m.st. Warszawy, w imieniu którego działają: Pan Burmistrz Dzielnicy Targówek m. st. Warszawy Sławomir Antonik na podstawie Pełnomocnictwa Prezydenta m.st. Warszawy nr GP-OR.0052.4991.2017 z dnia 15 września 2017 r. oraz Zastępcę Burmistrza Dzielnicy Targówek Pan Paweł Michalec na podstawie Pełnomocnictwa Prezydenta m.st. Warszawy nr GP-OR.0052.753.2017 z dnia 24 lutego 2017 r. - zawiadamia, że zmienia się wysokość opłat rocznych za korzystanie z gruntu. Od 2018 r. opłaty za nieruchomości - Malborska parking (Bródno VII C) - wynoszą :

Nr obrębu	Nr działki	Pow. gruntu w m ²	Wartość 1 m ² (zł)	Udział	Stawka proc.	Wartość gruntu (zł)	% VAT	Opłata brutto (zł)
4-08-05	13/1	682,00	643,00	1,00000000	3,00%	438 526,00	23%	16 181,61
4-08-05	13/2	929,00	643,00	1,00000000	3,00%	597 347,00	23%	22 042,10
4-08-05	15	2 625,00	741,07	1,00000000	3,00%	1 945 308,75	23%	71 781,90
4-08-05	35/1	3,00	718,37	1,00000000	3,00%	2 155,11	23%	79,52
4-08-05	35/2	137,00	718,37	1,00000000	3,00%	98 416,69	23%	3 631,58
4-08-05	35/3	26,00	609,12	1,00000000	3,00%	163 244,16	23%	584,39
Razem								114 301,10

Opłatę z tytułu korzystania z ww. gruntu należy wносить do 31 marca każdego roku na rachunek Urzędu Dzielnicy Targówek m.st. Warszawy :

98 1030 1999 7638 4900 0002 0547

Aktualne wyceny nieruchomości zostały sporządzone przez uprawnionego rzeczoznawcę majątkowego w formie operatów szacunkowych. Z wycenami nieruchomości można się zapoznać w siedzibie Urzędu Dzielnicy Targówek m.st. Warszawy (ul. Kondratowicza 20, 4 piętro, pokój 410).

Burmistrz Sławomir Antonik

BURMISTRZ

ZASTĘPCA BURMISTRZA
DZIELNICY TARGÓWEK M.ST. WARSZAWY

Zastępca Burmistrza Paweł Michalec

Do wiadomości:

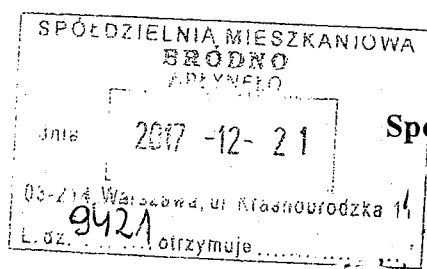
Wydział Budżetowo Księgowy



MIASTO STOŁECZNE WARSZAWA

ul. Kondratowicza 20, 00-983 Warszawa, tel. informacja (22) 44-38-727,
sekretariaty (22) 44-38-521, 44-38-522, 44-38-523, 44-38-524 www.targowek.waw.pl

UD-X-WGN.3150.14.2017.A0L
ID Konta: 20545



Warszawa, 2 1 GRU. 2017

Spółdzielnia Mieszkaniowa "Bródno"
ul. Krasnobrodzka 11
03-214 Warszawa

Zawiadomienie o zmianie opłaty rocznej za korzystanie z gruntu

Na podstawie par. 7 ust. III aneksu z 14 sierpnia 1996 r. do Porozumienia z dnia 17 grudnia 1993 r. w sprawie statecznego ustalenia granic lokalizacji terenów zespołu mieszkaniowego Bródno Miasto Stołeczne Warszawa, z siedzibą w Warszawie Pl. Bankowy 3/5, reprezentowane przez Prezydenta m.st. Warszawy, w imieniu którego działają: Pan Burmistrz Dzielnicy Targówek m. st. Warszawy Sławomir Antonik na podstawie Pełnomocnictwa Prezydenta m.st. Warszawy nr GP-OR.0052.4991.2017 z dnia 15 września 2017 r. oraz Zastępcy Burmistrza Dzielnicy Targówek Pan Paweł Michalec na podstawie Pełnomocnictwa Prezydenta m.st. Warszawy nr GP-OR.0052.753.2017 z dnia 24 lutego 2017 r. - zawiadamia, że zmienia się wysokość opłat rocznych za korzystanie z gruntu. Od 2018 r. opłaty za nieruchomości - W.Tokarza 1,5 Krasnobrodzka 8,10,12 (Bródno VII C) - wynoszą :

Nr obrębu	Nr działki	Pow. gruntu w m ²	Wartość 1 m ² (zł)	Udział	Stawka proc.	Wartość gruntu (zł)	% VAT	Opłata brutto (zł)
4-08-05	2/1	7 703,00	1 089,53	1,00000000	1,00%	8 392 649,59	23%	103 229,60
4-08-05	2/2	931,00	717,63	1,00000000	1,00%	668 113,53	23%	8 217,80
4-08-05	2/3	47 118,00	1 066,86	1,00000000	1,00%	50 268 309,48	23%	618 300,21
Razem								729 747,61

Opłatę z tytułu korzystania z ww. gruntu należy wносить do 31 marca każdego roku na rachunek Urzędu Dzielnicy Targówek m.st. Warszawy :

55 1030 1999 7638 4900 0002 0545

Aktualne wyceny nieruchomości zostały sporządzone przez uprawnionego rzeczoznawcę majątkowego w formie operatów szacunkowych. Z wycenami nieruchomości można się zapoznać w siedzibie Urzędu Dzielnicy Targówek m.st. Warszawy (ul. Kondratowicza 20, 4 piętro, pokój 410).

Burmistrz Sławomir Antonik

BURMISTRZ

ZASTĘPCA BURMISTRZA
DZIELNICY TARGÓWEK M.ST. WARSZAWY

Zastępca Burmistrza Paweł Michalec

Do wiadomości:

Wydział Budżetowo Księgowy



MIASTO STOŁECZNE WARSZAWA

ul. Kondratowicza 20, 00-983 Warszawa, tel. informacja (22) 44-38-727,
sekretariaty (22) 44-38-521, 44-38-522, 44-38-523, 44-38-524 www.targowek.waw.p

UD-X-WGN.3/50.17.2017.A0L
ID Konta: 20551



Warszawa, 21 GRU. 2017

Spółdzielnia Mieszkaniowa "Bródno"
ul. Krasnobrodzka 11
03-214 Warszawa

Zawiadomienie o zmianie opłaty rocznej za korzystanie z gruntu

Na podstawie par. 7 ust. III aneksu z 14 sierpnia 1996 r. do Porozumienia z dnia 17 grudnia 1993 r. w sprawie ostatecznego ustalenia granic lokalizacji terenów zespołu mieszkaniowego Bródno Miasto Stołeczne Warszawa, z siedzibą w Warszawie Pl. Bankowy 3/5, reprezentowane przez Prezydenta m.st. Warszawy, w imieniu którego działają: Pan Burmistrz Dzielnicy Targówek m. st. Warszawy Sławomir Antonik na podstawie Pełnomocnictwa Prezydenta m.st. Warszawy nr GP-OR.0052.4991.2017 z dnia 15 września 2017 r. oraz Zastępca Burmistrza Dzielnicy Targówek Pan Paweł Michalec na podstawie Pełnomocnictwa Prezydenta m.st. Warszawy nr GP-OR.0052.753.2017 z dnia 24 lutego 2017 r. - **zawiadamia, że zmienia się wysokość opłat rocznych za korzystanie z gruntu.** Od 2018 r. opłaty za nieruchomości - Suwalska (Bródno VII E) - wynoszą:

Nr obrębu	Nr działki	Pow. gruntu w m ²	Wartość 1 m ² (zł)	Udział	Stawka proc.	Wartość gruntu (zł)	% VAT	Opłata brutto (zł)
4-08-08	81/1	151,00	988,22	1,00000000	1,00%	149 221,22	23%	1 835,42
4-08-08	81/10	46,00	581,31	1,00000000	1,00%	26 740,26	23%	328,90
4-08-08	81/11	18,00	581,31	1,00000000	1,00%	10 463,58	23%	128,71
4-08-08	81/2	143,00	988,22	1,00000000	1,00%	141 315,46	23%	1 738,17
4-08-08	81/3	45,00	988,22	1,00000000	1,00%	44 469,90	23%	546,98
4-08-08	81/4	24,00	988,22	1,00000000	1,00%	23 717,28	23%	291,72
4-08-08	81/5	123,00	988,22	1,00000000	1,00%	121 551,06	23%	1 495,08
4-08-08	81/6	2,00	581,31	1,00000000	1,00%	1 162,62	23%	14,30
4-08-08	81/7	25,00	581,31	1,00000000	1,00%	14 532,75	23%	178,76
4-08-08	81/8	27,00	581,31	1,00000000	1,00%	15 695,37	23%	193,05
4-08-08	81/9	31,00	581,31	1,00000000	1,00%	18 020,61	23%	221,66
Razem								6 972,75

Opłatę z tytułu korzystania z ww. gruntu należy wносить do 31 marca każdego roku na rachunek Urzędu Dzielnicy Targówek m.st. Warszawy :

87 1030 1999 7638 4900 0002 0551

Aktualne wyceny nieruchomości zostały sporządzone przez uprawnionego rzeczoznawcę majątkowego w formie operatów szacunkowych. Z wycenami nieruchomości można się zapoznać w siedzibie Urzędu Dzielnicy Targówek m.st. Warszawy (ul. Kondratowicza 20, 4 piętro, pokój 410).

Burmistrz Sławomir Antonik

BURMISTRZ

Sławomir Antonik

ZASTĘPCA BURMISTRZA
DZIELNICY TARGÓWEK M.ST. WARSZAWY

Zastępca Burmistrza Paweł Michalec

Paweł Michalec

Do wiadomości:

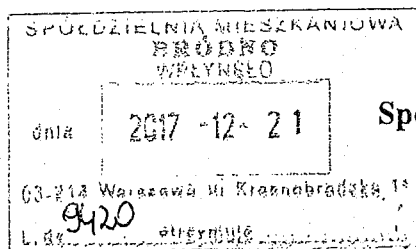
Wydział Budżetowo Księgowy



MIASTO STOŁECZNE WARSZAWA

ul. Kondratowicza 20, 00-983 Warszawa, tel. informacja (22) 44-38-727,
sekretariat (22) 44-38-521, 44-38-522, 44-38-523, 44-38-524 www.targowek.waw.pl

UD-X-WGN.3450.15.2017.A0L
ID Konta: 20546



Warszawa, 21 GRU. 2017

Spółdzielnia Mieszkaniowa "Bródno"
ul. Krasnobrodzka 11
03-214 Warszawa

Zawiadomienie o zmianie opłaty rocznej za korzystanie z gruntu

Na podstawie par. 7 ust. III aneksu z 14 sierpnia 1996 r. do Porozumienia z dnia 17 grudnia 1993 r. w sprawie ostatecznego ustalenia granic lokalizacji terenów zespołu mieszkaniowego Bródno Miasto Stołeczne Warszawa, z siedzibą w Warszawie Pl. Bankowy 3/5, reprezentowane przez Prezydenta m.st. Warszawy, w imieniu którego działają: Pan Burmistrz Dzielnicy Targówek m. st. Warszawy Sławomir Antonik na podstawie Pełnomocnictwa Prezydenta m.st. Warszawy nr GP-OR.0052.4991.2017 z dnia 15 września 2017 r. oraz Zastępcy Burmistrza Dzielnicy Targówek Pan Paweł Michalec na podstawie Pełnomocnictwa Prezydenta m.st. Warszawy nr GP-OR.0052.753.2017 z dnia 24 lutego 2017 r. - zawiadamia, że zmienia się wysokość opłat rocznych za korzystanie z gruntu. Od 2018 r. opłaty za nieruchomości - Krasnobrodzka (Bródno VII C) - wynoszą :

Nr obrotu	Nr działki	Pow. gruntu w m ²	Wartość 1 m ² (zł)	Udział	Stawka proc.	Wartość gruntu (zł)	% VAT	Opłata brutto (zł)
4-08-04	21/2	265,00	553,49	1,00000000	1,00%	146 674,85	23%	1 804,10
4-08-04	21/4	867,00	572,04	1,00000000	1,00%	495 958,68	23%	6 100,30
4-08-04	21/5	78,00	553,49	1,00000000	1,00%	43 172,22	23%	531,02
Razem								8 435,42

Opłatę z tytułu korzystania z ww. gruntu należy wносить do 31 marca każdego roku na rachunek Urzędu Dzielnicy Targówek m.st. Warszawy :

28 1030 1999 7638 4900 0002 0546

Aktualne wyceny nieruchomości zostały sporządzone przez uprawnionego rzeczoznawcę majątkowego w formie operatów szacunkowych. Z wycenami nieruchomości można się zapoznać w siedzibie Urzędu Dzielnicy Targówek m.st. Warszawy (ul. Kondratowicza 20, 4 piętro, pokój 410).

Burmistrz Sławomir Antonik

BURMISTRZ

ZASTĘPCA BURMISTRZA
DZIELNICY TARGÓWEK M.ST. WARSZAWY

Zastępca Burmistrza Paweł Michalec

Paweł Michalec

Do wiadomości:

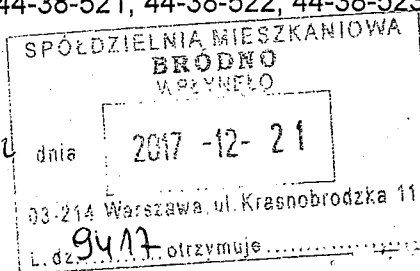
Wydział Budżetowo Księgowy



MIASTO STOŁECZNE WARSZAWA

ul. Kondratowicza 20, 00-983 Warszawa, tel. informacja (22) 44-38-727,
sekretariaty (22) 44-38-521, 44-38-522, 44-38-523, 44-38-524 www.targowek.waw.pl

UD-X-WGN.3150.18.2017.A00
ID Konta: 20558



Warszawa, 21 GRU. 2017

Spółdzielnia Mieszkaniowa "Bródno"
ul. Krasnobrodzka 11
03-214 Warszawa

Zawiadomienie o zmianie opłaty rocznej za korzystanie z gruntu

Na podstawie par. 7 ust. III aneksu z 14 sierpnia 1996 r. do Porozumienia z dnia 17 grudnia 1993 r. w sprawie statecznego ustalenia granic lokalizacji terenów zespołu mieszkaniowego Bródno Miasto Stołeczne Warszawa, z siedzibą w Warszawie Pl. Bankowy 3/5, reprezentowane przez Prezydenta m.st. Warszawy, w imieniu którego działają: Pan Burmistrz Dzielnicy Targówek m. st. Warszawy Sławomir Antonik na podstawie Pełnomocnictwa Prezydenta m.st. Warszawy nr GP-OR.0052.4991.2017 z dnia 15 września 2017 r. oraz Zastępcę Burmistrza Dzielnicy Targówek Pan Paweł Michalec na podstawie Pełnomocnictwa Prezydenta m.st. Warszawy nr GP-OR.0052.753.2017 z dnia 24 lutego 2017 r. - zawiadamia, że zmienia się wysokość opłat rocznych za korzystanie z gruntu. Od 2018 r. opłaty za nieruchomości - SUWALSKA Parking (Bródno VII E) - wynoszą:

Nr obrębu	Nr działki	Pow. gruntu w m ²	Wartość 1 m ² (zł)	Udział	Stawka proc.	Wartość gruntu (zł)	% VAT	Opłata brutto (zł)
4-08-08	52	1 582,00	1 038,87	1,00000000	3,00%	1 643 492,34	23%	60 644,87
4-08-08	53/1	1 835,00	1 038,87	1,00000000	3,00%	1 906 326,45	23%	70 343,44
4-08-08	53/10	90,00	988,22	1,00000000	3,00%	88 939,80	23%	3 281,87
4-08-08	53/11	153,00	988,22	1,00000000	3,00%	151 197,66	23%	5 579,19
4-08-08	53/12	33,00	988,22	1,00000000	3,00%	32 611,26	23%	1 203,36
4-08-08	53/13	93,00	988,22	1,00000000	3,00%	91 904,46	23%	3 391,27
4-08-08	53/2	286,00	988,22	1,00000000	3,00%	282 630,92	23%	10 429,08
4-08-08	53/3	2 579,00	1 013,55	1,00000000	3,00%	2 613 945,45	23%	96 454,58
4-08-08	53/4	46,00	988,22	1,00000000	3,00%	45 458,12	23%	1 677,40
4-08-08	53/5	1 813,00	1 038,87	1,00000000	3,00%	1 883 471,31	23%	69 500,09
4-08-08	53/6	7,00	988,22	1,00000000	3,00%	6 917,54	23%	255,26
4-08-08	53/7	165,00	988,22	1,00000000	3,00%	163 056,30	23%	6 016,78
4-08-08	53/8	65,00	988,22	1,00000000	3,00%	64 234,30	23%	2 370,25
4-08-08	53/9	835,00	1 038,87	1,00000000	3,00%	867 456,45	23%	32 009,14
Razem								363 156,58


Opłatę z tytułu korzystania z ww. gruntu należy wносить do 31 marca każdego roku na rachunek Urzędu Dzielnicy Targówek m.st. Warszawy :

92 1030 1999 7638 4900 0002 0558

Aktualne wyceny nieruchomości zostały sporządzone przez uprawnionego rzeczoznawcę majątkowego w formie operatów szacunkowych. Z wycenami nieruchomości można się zapoznać w siedzibie Urzędu Dzielnicy Targówek m.st. Warszawy (ul. Kondratowicza 20, 4 piętro, pokój 410).


Burmistrz Sławomir Antonik

BURMISTRZA



Zastępca Burmistrza Paweł Michalec

ZASTĘPCA BURMISTRZA
DZIELNICY TARGÓWEK M.ST. WARSZAWY



Do wiadomości:

Wydział Budżetowo Księgowy